



მწვანე მარშრუტების დიზაინისა და მარკირების პროექტი



Schweizerische Eidgenossenschaft
Confédération suisse
Confederazione Svizzera
Confederaziun svizra

**Swiss Agency for Development
and Cooperation SDC**

თბილისი 2024

შინაარსი

შესავალი	3
მწვანე მარშრუტი ლანჩხუთის მუნიციპალიტეტში	3
მწვანე მარშრუტი თიანეთის მუნიციპალიტეტში.....	9
მწვანე მარშრუტი ახმეტის მუნიციპალიტეტში	17

შესავალი

დოკუმენტი შეიქმნა პროექტის „საქართველოში მწვანე მარშრუტების ქსელის შექმნა და ეკოტურიზმის განვითარების ხელშეწყობა ლანჩხუთის, თიანეთისა და ახმეტის მუნიციპალიტეტებში“ ფარგლებში. მასში მოცემულია მწვანე მარშრუტებისთვის საჭირო ინფრასტრუქტურული კომპონენტების დიზაინები და მარკირების პროექტი თითოეული მარშრუტისთვის.

მარშრუტებისთვის წარმოდგენილი ინფრასტრუქტურა შემუშავდა მწვანე მარშრუტების საერთაშორისო პრაქტიკის გათვალისწინებით. ინფრასტრუქტურის დიზაინი მოიცავს საინფორმაციო დაფებს, საინტერპრეტაციო დაფებს, მიმართულების მანიშნებლებს, აღმართისა და დაღმართის მანიშნებლებს, ველო პარკინგის მანიშნებლებს.

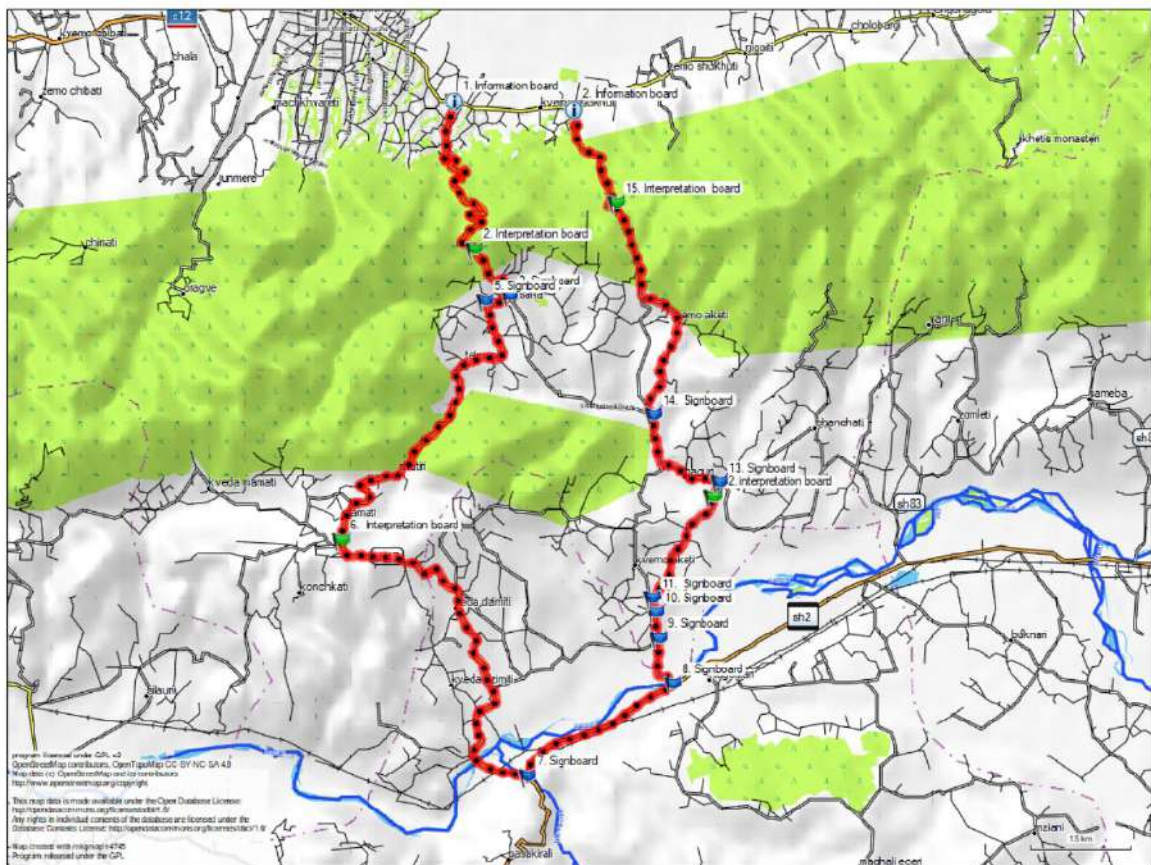
საფეხმავლო მარშრუტების შემთხვევაში გათვალისწინებული იქნა „საფეხმავლო მარშრუტების მარკირების ტექნიკური რეგლამენტი“, სადაც განხილულია მარშრუტების მარკირებისთვის საჭირო ინფრასტრუქტურული ელემენტები და ტექნიკური დეტალები. აღნიშნული დაფების დეტალური დიზაინები იხილეთ დანართი 1-ში.

მწვანე მარშრუტი ლანჩხუთის მუნიციპალიტეტში

მარშრუტის სიგრძე: 30,8 კმ




მარშრუტის კატეგორია: ველო




მარშრუტზე გათვალისწინებული ინფრასტრუქტურა: საინფორმაციო დაფა მარშრუტის საწყის წერტილებში (2 ცალი) , მანიშნებელი დაფები გზაგასაყარებთან (28 ცალი), საინტერპრეტაციო დაფები (4 ცალი), ველოპარკინგის ნიშანი (1 ცალი), ველობილიკის დამადასტურებელი ნიშანი (60 ცალი), აღმართ-დაღმართის ნიშანი (10 ცალი).







რუკა 1. მარშრუტზე ინფრასტრუქტურის განლაგების რუკა



მარკირების ცხრილი

ადგილის კოორდინატი	ინფრასტრუქტურის ტიპი	ადგილის ფოტო
N42 04.546 E42 03.341	Information board	
N42 03.358 E42 03.559	Interpretation board	
N42 02.988 E42 03.943	Signboard	

N42 02.946 E42 03.683	Signboard	
N42 01.038 E42 02.124	Interpretation board	
N41 59.157 E42 04.133	Signboard	

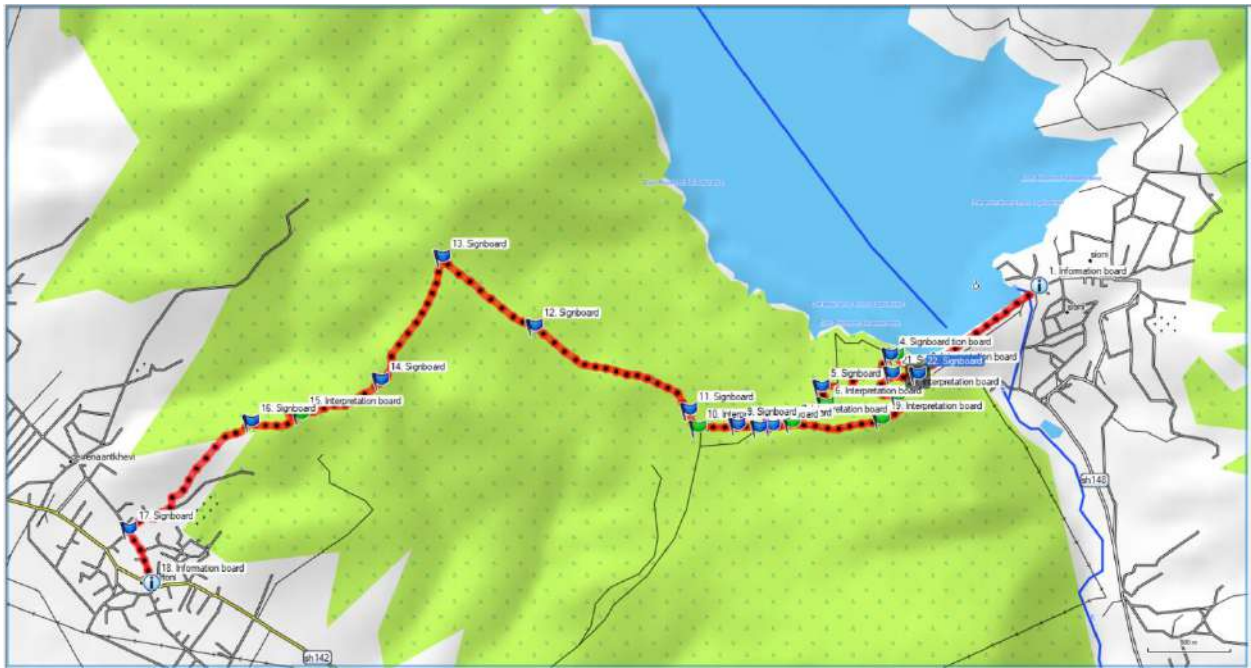
N41 59.893 E42 05.697	Signboard	
N42 00.255 E42 05.546	Signboard	
N42 00.463 E42 05.513	Signboard	

<p>N42 00.576 E42 05.478</p>	<p>Signboard</p>	
<p>N42 01.386 E42 06.127</p>	<p>Interpretation board</p>	
<p>N42 01.497 E42 06.201</p>	<p>Signboard</p>	
<p>N42 02.036 E42 05.490</p>	<p>Signboard</p>	

N42 03.726 E42 05.084	Interpretation board	
N42 04.478 E42 04.631	Information board	


მწვანე მარშრუტი თიანეთის მუნიციპალიტეტში




მარშრუტის სიგრძე: 9.1 კმ
მარშრუტის კატეგორია: საფეხმავლო
მარშრუტზე გათვალისწინებული ინფრასტრუქტურა: საინფორმაციო დაფა მარშრუტის საწყის წერტილებში (2 ცალი) , მანიშნებელი დაფები გზაგასაყარებთან (36 ცალი), საინტერპრეტაციო დაფები (6 ცალი), ტყის მუზეუმი - საინტერპრეტაციო ინსტალაციები.









რუკა 2. მარშრუტზე ინფრასტრუქტურის განლაგების რუკა




მარკირების ცხრილი




ადგილის კოორდინატი	ინფრასტრუქტურის ტიპი	ადგილის ფოტო
N41 59.454 E45 01.307	Information board	


<p>N41 59.175 E45 00.789</p>	<p>Interpretation board</p>	
<p>N41 59.226 E45 00.674</p>	<p>Interpretation board</p>	
<p>N41 59.225 E45 00.655</p>	<p>Signboard</p>	




<p>N41 59.121 E45 00.351</p>	<p>Signboard</p>	
<p>N41 59.065 E45 00.369</p>	<p>Signboard</p>	
<p>N41 59.007 E45 00.222</p>	<p>Signboard</p>	

<p>N41 58.991 E45 00.080</p>	<p>Signboard</p>	
<p>N41 58.998 E44 59.985</p>	<p>Signboard</p>	
<p>N41 58.990 E44 59.810</p>	<p>Interpretation board</p>	

<p>N41 59.047 E44 59.772</p>	<p>Signboard</p>	
<p>N41 59.319 E44 59.095</p>	<p>Signboard</p>	
<p>N41 59.543 E44 58.694</p>	<p>Signboard</p>	

<p>N41 59.144 E44 58.424</p>	<p>Signboard</p>	
<p>N41 59.034 E44 58.071</p>	<p>Forest Museum</p>	
<p>N41 59.009 E44 57.855</p>	<p>Signboard</p>	

<p>N41 58.661 E44 57.320</p>	<p>Signboard</p>	
<p>N41 58.492 E44 57.421</p>	<p>Information board</p>	
<p>N41 59.017 E45 00.614</p>	<p>Interpretation board</p>	

<p>N41 59.095 E45 00.688</p>	<p>Interpretation board</p>	
<p>N41 59.164 E45 00.662</p>	<p>Signboard</p>	
<p>N41 59.163 E45 00.774</p>	<p>Signboard</p>	

მწვანე მარშრუტი ახმეტის მუნიციპალიტეტში

მარშრუტის სიგრძე: 25.3 კმ

მარშრუტის კატეგორია: ველო




მარშრუტზე გათვალისწინებული ინფრასტრუქტურა: საიფორმაციო დაფა მარშრუტის საწყის წერტილებში (2 ცალი) , მანიშნებელი დაფები გზაგასაყარებთან (54 ცალი), საინტერპრეტაციო დაფები (4 ცალი), ველოპარკინგის ნიშანი (1 ცალი), ველობილიკის დამადასტურებელი ნიშანი (50 ცალი), აღმართ-დაღმართის ნიშანი (6 ცალი).









რუკა 3. მარშრუტზე ინფრასტრუქტურის განლაგების რუკა




მარკირების ცხრილი




ადგილის კოორდინატი	ინფრასტრუქტურის ტიპი	ადგილის ფოტო
N42 02.653 E45 09.879	Information board	

<p>N42 02.532 E45 09.896</p>	<p>Signboard</p>	
<p>N42 01.662 E45 12.014</p>	<p>Signboard</p>	
<p>N42 01.620 E45 12.630</p>	<p>Signboard</p>	




<p>N42 01.552 E45 12.642</p>	<p>Signboard</p>	
<p>N42 01.071 E45 13.380</p>	<p>Signboard</p>	
<p>N42 00.917 E45 13.759</p>	<p>Interpretation board</p>	




<p>N42 00.702 E45 14.000</p>	<p>Signboard</p>	
<p>N42 00.551 E45 13.990</p>	<p>Signboard</p>	
<p>N42 00.449 E45 13.905</p>	<p>Signboard</p>	




<p>N42 00.271 E45 14.340</p>	<p>Signboard</p>	
<p>N42 00.246 E45 14.388</p>	<p>Signboard</p>	
<p>N42 00.123 E45 14.670</p>	<p>Interpretation board</p>	



<p>N41 59.753 E45 15.585</p>	<p>Signboard</p>	
<p>N41 59.641 E45 15.837</p>	<p>Signboard</p>	
<p>N41 59.591 E45 15.892</p>	<p>Interpretation board</p>	

N41 59.410 E45 16.007	Signboard	
N41 59.331 E45 16.030	Signboard	
N41 59.126 E45 16.693	Signboard	

<p>N41 58.895 E45 18.057</p>	<p>Signboard</p>	 A photograph showing a dirt road that curves through a valley. The hills in the background are covered with trees showing autumn foliage in shades of yellow and orange. The sky is overcast.
<p>N41 58.735 E45 17.953</p>	<p>Signboard</p>	 A photograph of a dirt road leading towards a hill covered in trees with autumn foliage. The sky is cloudy.
<p>N41 58.371 E45 18.220</p>	<p>Signboard</p>	 A photograph of a paved road intersection. In the background, there is a stone wall and a small building. The sky is very dramatic with dark, heavy clouds.

<p>N41 57.854 E45 17.472</p>	<p>Interpretation board</p>	
<p>N41 57.718 E45 17.355</p>	<p>Signboard</p>	
<p>N41 57.642 E45 17.321</p>	<p>Signboard</p>	

N41 57.498 E45 17.685	Signboard	
N41 57.402 E45 17.900	Signboard	
N41 57.266 E45 19.373	Signboard	

N41 57.399 E45 19.950	Signboard	
N41 58.260 E45 20.708	Information board	

შენიშვნა: პროექტის განხორციელებისთვის აუცილებელია მარშრუტების წინასწარ გავლა და საჭიროების შემთხვევაში კორექტირება (კორექტირების ხარჯი უნდა გაიღოს განმხორციელებელმა).

მოთხოვნები პრეტენდენტის მიმართ: პრეტენდენტს უნდა გააჩნდეს ბოლო ორი წლის განმავლობაში მინიმუმ ერთი საინტერპრეტაციო ტურისტული მარშრუტის დაგეგმვისა და მოწყობის გამოცდილება.

წინადადების წარდგენა: წინადადებები გამოაგზავნეთ მითითებულ ელ-ფოსტაზე: info@ecotourism.ge ან ecotourismgeo@gmail.com წერილის სათაურის ველში მიუთითეთ "მწვანე მარშრუტები". წინადადება უნდა მოიცავდეს ტექნიკურ შემოთავაზებას და ფინანსურ შემოთავაზებას.

განაცხადის გამოგზავნის ბოლო ვადაა - 2025 წლის 12 მაისი, 18:00 სთ. დეტალური ინფორმაციისთვის გაეცანით თანდართულ დოკუმენტაციას.

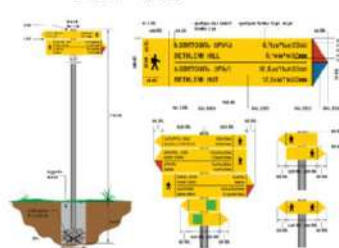
დანართი 1.

ინფრასტრუქტურა თიანეთის მუნიციპალიტეტისთვის

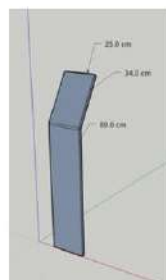
საინფორმაციო დაფა



მანიშნებელი დაფები



საინტერპრეტაციო დაფები

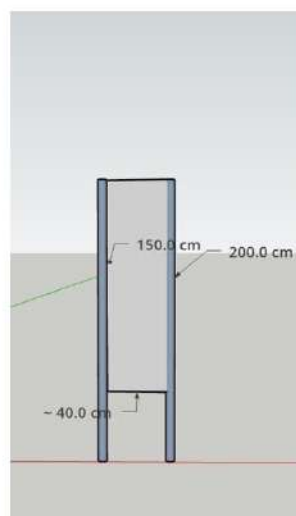


ინფრასტრუქტურა ახმეტის მუნიციპალიტეტისთვის

საინფორმაციო დაფა



საინტერპრეტაციო დაფა



მანიშნებელი დაფები



ინფრასტრუქტურა ლანჩხუთის მუნიციპალიტეტისთვის

საინფორმაციო დაფა



საინტერპრეტაციო დაფა



მანიშნებელი დაფები

